

## Factura Pequeño Contribuyente

BRIAN ALEXANDER , MENDEZ ORELLANA

Nit Emisor: 109451619

BRIAN MENDEZ

4 AVENIDA 17-26 COLONIA SANTA FAZ, A zona 0, CHINAUTLA, GUATEMALA

NIT Receptor: 3440958

Nombre Receptor: INSTITUTO GEOGRAFICO NACIONAL, INGENIERO ALFREDO OBIOLS GOMEZ

Dirección comprador: AVENIDA LAS AMERICAS 5-76 ZONA 13, CIUDAD GUATEMALA

NÚMERO DE AUTORIZACIÓN:

8A62E35F-BAB4-4F9D-BBB4-A59B1DA299FD

Serie: 8A62E35F Número de DTE: 3132379037

Numero Acceso:

Fecha y hora de emisión: 31-jul-2025 08:03:27

Fecha y hora de certificación: 08-jul-2025 08:03:27

Moneda: GTQ

#No	B/S	Cantidad	Descripción	P. Unitario con IVA (Q)	Descuentos (Q)	Otros Descuentos(Q)	Total (Q)	Impuestos
1	Servicio	1	Pago de honorarios por servicios técnicos prestados al Instituto Geográfico Nacional, Ingeniero Alfredo Obiols Gomez del Ministerio de Agricultura, Ganadería y Alimentación durante el periodo correspondiente del 01 de julio de 2025 al 31 de julio de 2025, según Contrato Administrativo número 2025-202-7-1-35, Acuerdo Ministerial de Aprobación número RH-029- 202-3-2025.	8,000.00	0.00	0.00	8,000.00	
TOTALES:					0.00	0.00	8,000.00	

# CANCELADO


\* No genera derecho a crédito fiscal

Datos del certificador

Superintendencia de Administracion Tributaria NIT: 16693949




Razón: que se registra para hacer constar que la factura que precede, Serie 8A62E35F, número de DTE 3132379037 de fecha 31 de julio de 2025; emitida por Brian Alexander Méndez Orellana, ampara el pago por servicios técnicos; correspondiente al mes de julio del año 2025, según contrato número 2025-202-7-1-35 y Acuerdo Ministerial de Aprobación número RH-029-202-3-2025. Conste. Guatemala, 31 de julio del año 2025.

(f)   
BRIAN ALEXANDER MÉNDEZ ORELLANA  
DPI: 3666178850101

(f)   
Firma y sello del Responsable de la  
Verificación de los Servicios Contratados

Ingeniero Marcos Osmundo Sutuc Carrillo  
Subdirector del Instituto Geográfico Nacional -IGN-  
Ing. Alfredo Obiols Gómez,  
con Funciones Temporales



(f)   
Ingeniero David Isidro Gómez  
Director del Instituto Geográfico Nacional -IGN-  
Ing. Alfredo Obiols Gómez,  
con Funciones Temporales



**"Contribuyendo por el país que todos queremos"**





Identificador Documento del Verificador  
Integrado No:  
**1751983873651**

Fecha de Generación:  
**Jul 8, 2025, 8:11 AM**

### Detalle de Documentos

<b>Tipo Documento:</b>	FEL
<b>Fecha Emisión:</b>	31/07/2025 08:03:27
<b>Emisor:</b>	109451619
<b>Agente de Retención:</b>	No es agente de retención.
<b>Establecimiento:</b>	BRIAN MENDEZ
<b>Receptor:</b>	3440958-INSTITUTO GEOGRAFICO NACIONAL, INGENIERO ALFREDO OBIOLS GOMEZ
<b>Monto Total:</b>	GTQ GTQ 8000.000000
<b>No. de Acceso:</b>	0
<b>Autorización:</b>	8A62E35F-BAB4-4F9D-BBB4-A59B1DA299FD
<b>Serie:</b>	8A62E35F
<b>Número del DTE:</b>	3132379037
<b>Acuse de recibido:</b>	FCID202520250708T08:03:2806:008A62E35FBAB44F9DBBB4A59B1DA299FD
<b>Fecha de la consulta:</b>	08/07/2025 08:11:10
<b>Estado:</b>	Activo
<b>Asociado a una garantía mobiliaria:</b>	No



### SITUACIÓN DEL CONTRIBUYENTE:

**NO PRESENTA INCUMPLIMIENTOS**



Al 08/07/2025 08:11:17 AM

CONTRIBUYENTE Y/O EMISOR	
NIT	109451619
NOMBRE	BRIAN ALEXANDER, MENDEZ ORELLANA
RESUMEN	
TIPO DE INCUMPLIMIENTO	
<b>¡FELICITACIONES!</b> <b>NO PRESENTA INCUMPLIMIENTOS TRIBUTARIOS</b>	
El no presentar incumplimientos, no garantiza que el contribuyente pueda obtener la "Solvencia Fiscal", ya que el proceso de emisión de la misma, considera otras obligaciones no incluidas en el Verificador Integrado.	

---

Para actualizar tus Datos de RTU, así como verificar el detalle de las declaraciones presentadas puedes hacerlo en Agencia Virtual ingresando Usuario y Contraseña, si aún no tienes tu contraseña, ingresa a <https://portal.sat.gob.gt/portal/> selecciona Agencia Virtual en la opción "Solicitar Usuario", luego preséntate a una Agencia u Oficina Tributaria o llama al Contac Center de la SAT, teléfono 1550.



**Verifique la validez de la presente consulta**



## INFORME MENSUAL DE ACTIVIDADES REALIZADAS

No. Contrato Administrativo		2025-202-7-1-35
No. de Acuerdo Ministerial de Aprobación de Contrato:		RH-029-202-3-2025
Tipo de Servicios:		TÉCNICOS
Nombres y apellidos de la persona contratista:		BRIAN ALEXANDER MÉNDEZ ORELLANA
Plazo de contratación:	Del: 01/07/2025	Al: 30/09/2025
Período de este Informe:	Del: 01/07/2025	Al: 31/07/2025
Monto a pagar: Ocho mil quetzales exactos		Q8,000.00
Prestados en:		INSTITUTO GEOGRÁFICO NACIONAL, INGENIERO ALFREDO OBIOLS GOMEZ

Señora Ministra de Agricultura, Ganadería y Alimentación:

A continuación, se detallan las actividades y avances gestionados durante el período de la contratación.


Descripción de actividades según TDR	Informe de actividades realizadas	Avance	
		Cuantitativo	Cualitativo
1) Servicios técnicos para colaborar en la actualización y digitalización de la información geográfica obtenida a través de la comparación de las certificaciones de ordenamiento territorial.	-Colaboré en el trabajo de digitalización y actualización de las certificaciones de lugares poblados del año 2025 de los municipios de <b>Salcajá y Colomba</b> del departamento de <b>Quetzaltenango</b> .	100%	Finalizado
2) Servicios técnicos para colaborar en la actualización de la información de la base de datos del Diccionario Geográfico Nacional.	-Colaboré con la actualización del Suplemento del Diccionario Geográfico Nacional del municipio de <b>Cabricán</b> del departamento de <b>Quetzaltenango</b> . Mediante la comparación de categorías, coordenadas y nombres geográficos de los lugares poblados.	20%	En Proceso
3) Servicios técnicos para colaborar en el trabajo de gabinete y/o recorrido de campo de los diferentes proyectos de la División de Información Geográfica para la actualización de la base de datos.	-Colaboré en corrección y verificación del trabajo de gabinete sobre la recopilación de información Geográfica, para el trabajo de campo del proyecto de toponimia del municipio de <b>San José El Ídolo</b> del departamento de <b>Suchitepéquez</b> .	100%	Finalizado
4) Servicios técnicos para colaborar en la actualización y digitalización de la información geográfica de los diferentes proyectos de la División de Información Geográfica.	-Colaboré en la digitalización e ingreso de atributos del proyecto de caracterización urbana del municipio de <b>El Progreso</b> , departamento de <b>Jutiapa</b> de los cuadrantes No. 1, 2, 3, 10, 11 y 12, los cuales corresponden a la primera fase del proyecto.	40%	En Proceso
	-Colaboré en la elaboración del expediente digital del municipio de <b>Cabricán</b> del departamento de <b>Quetzaltenango</b> , para la recopilación de información en la base de datos de la División de Información Geográfica.	100%	Finalizado




5) Otras actividades relacionadas con el servicio contratado o que le sean asignados por la autoridad superior.	-Colaboré en la redacción de oficios para las distintas municipalidades del país, solicitando la certificación del ordenamiento territorial y la verificación de los nombres geográficos del departamento de Chimaltenango.	100%	Finalizado
	-Colaboré en dar respuesta al oficio M0003-2025-596 del Ministerio Público en el cual se elaboró un mapa georreferenciado con las coordenadas <b>N14°36'47" O 90°32'20"</b> .	100%	Finalizado
	-Colaboré en las correcciones de la Guía de uso y cobertura del suelo urbano.	100%	Finalizado

El presente informe describe lo actuado por el suscrito en cumplimiento a las actividades desarrolladas durante el periodo de la contratación, y acorde a los términos de referencia de la misma.

Atentamente,

(f)   
 Brian Alexander Méndez Orellana  
 DPI: 3666178850101  
 Celular: 55701043

Se hace constar que las actividades descritas en este informe responden a lo estipulado en el contrato administrativo y sus respectivos términos de referencia, y se encuentran recibidos de conformidad, por lo que autorizo a quién corresponda, para que procedan al trámite de pago de los honorarios correspondientes.

(f)   
 Firma y sello del Responsable de la Verificación de los Servicios Contratados  
**Ingeniero Marcos Osmundo Sutuc Carrillo**  
 Subdirector del Instituto Geográfico Nacional -IGN-  
 Ing. Alfredo Obiols Gómez,  
 con Funciones Temporales



(f)   
**Ingeniero David Isaac Gómez Gómez**  
 Director del Instituto Geográfico Nacional -IGN-  
 Ing. Alfredo Obiols Gómez,  
 con Funciones Temporales

